



CAMINHANTE

V A L E
EUROPEU
CATARINENSE

CIRCUITO VALE EUROPEU



CAMINHANTE



FOTO: Ativa Aventuras

www.circuitovaleuropeu.com.br

SANTA CATARINA - BRASIL

  @valeuropeu.catarinense

A IDEALIZAÇÃO DO DESENVOLVIMENTO TURÍSTICO REGIONAL PELA INICIATIVA PRIVADA E PODER PÚBLICO

No ano de 1999 um grupo de empresários de várias cidades da região turística Vale Europeu, reuniram-se para discutir e planejar o desenvolvimento do turismo regionalizado e fundaram a Associação de Desenvolvimento do Turismo Ecológico do Vale do Itajaí – Vale das Águas. Durante o processo de implantação do projeto em 2005, viu-se a necessidade da criação de um órgão gestor para a sustentabilidade e idealização de projetos, sendo direcionado ao Consórcio Intermunicipal do Médio Vale do Itajaí – CIMVI a necessidade da criação desse serviço. Desta forma foi apresentado ao consórcio o planejamento de unir as cidades em um único produto turístico para o fortalecimento desse setor. Assim foi criada a gestão de turismo que no decorrer dos anos criou circuitos e roteiros dos atrativos existentes em todas as cidades consorciadas. Os circuitos de Cicloturismo e do Caminhante, foram criados a partir de 2006, projeto este resultado do trabalho em conjunto do poder público e iniciativa privada, que possibilitaram a estruturação e promoção dos atrativos.



FOTO: Casa Duwe - Eduardo Kruger

EXPEDIENTE:

Realização: Consórcio Intermunicipal do Médio Vale do Itajaí - CIMVI

Associação de Desenvolvimento do Turismo do Vale Europeu - Associação Vale Europeu

Arte gráfica: 1ª Versão Odair José Tamanini / 2ª Versão Ultra Comunicação Texto: Arlete Regilene

Scoz / Conselho Intermunicipal de Cultura, Esporte e Turismo

Revisão: 1ª Revisão Dimas Luís Felippi / 2ª Revisão: Arlete Regilene Scoz/Fabiano Pasquale

Exemplares: 2.000 - Maio 2021

CIRCUITO DO CAMINHANTE

Este circuito está programado para ser realizado em nove etapas, mas permanecer por mais dias lhe possibilitará conhecer os atrativos turísticos culturais e naturais da região do Vale Europeu; são 200 km percorridos por estradas de terra nas áreas rurais e urbanas de nove cidades. Por ser autoguiado está sinalizado com setas brancas nos postes, pedras e há placas orientavas por todo o percurso.

Há elevações diversificadas chegando a 900m acima do nível do mar. O circuito possui vasta diversificação de atrativos ao longo do percurso.

Use roupas e calçados adequados para caminhar, leve na mochila além do protetor solar, repelente de insetos e material de primeiros socorros. Uma capa de chuva é aconselhável.

Atualmente o circuito está profissionalizado, operadoras credenciadas e estruturadas disponibilizam pacotes prontos com reserva de hospedagens, alimentação, transfer de aeroporto, contratos de carro para bagagem ou carro de apoio durante a caminhada. Atendimento para passeios, trilhas e prática de turismo de aventura, devem ser reservados com antecedência com as operadoras.

Importante:

Se realizar o circuito sozinho (sem operadoras ou agência) é prioridade realizar as reservas nas pousadas com antecedência. Os contatos das hospedagens e hotéis estão no site de cada circuito.

O roteiro está dividido em várias etapas, cabe ao caminhante optar em ficar mais ou menos dias, podendo hospedar-se em qualquer local do roteiro. As hospedagens disponibilizam sanduíches para o percurso.

O credenciamento para o circuito do Caminhante está disponível no Hotel Fink, Rua Marechal Deodoro da Fonseca, 1191 – Tapajós – Fone: 47 3333 3703 – e-mail: contato@hotelfink.com.br na cidade de Indaial, onde inicia e finaliza o circuito. O valor de R\$20,00 cobrado no credenciamento, acompanha kit contendo Passaporte e a planilha de informações do Circuito. O passaporte pode ser carimbado nos hotéis, restaurantes, prefeituras, portais e vários pontos de vendas da região e ao completar o circuito o certificado está disponível no mesmo local do credenciamento.

Aeroporto mais próximo: Navegantes
É possível percorrer os roteiros de carro.



FOTO: Acervo Pousada Campo do Zinco



FOTO: P. Imaculada Conceição - Acervo Prefeitura Rio dos Cedros

Como usar o guia

TEXTO:

Ele apresenta as características da etapa a ser percorrida, resumindo as maiores dificuldades físicas e de orientação. Traz também os pontos de maior interesse e os atrativos no entorno do caminho.

PLANO ALTIMÉTRICO:

Para fazer o acompanhamento das planilhas e planos altimétricos, é necessária a utilização de um hodômetro. São 9 planos altimétricos, referentes a cada etapa do circuito. Representam as inclinações do relevo, indicando as subidas e descidas mais fortes, ajudando assim a programar o dia de caminhada.

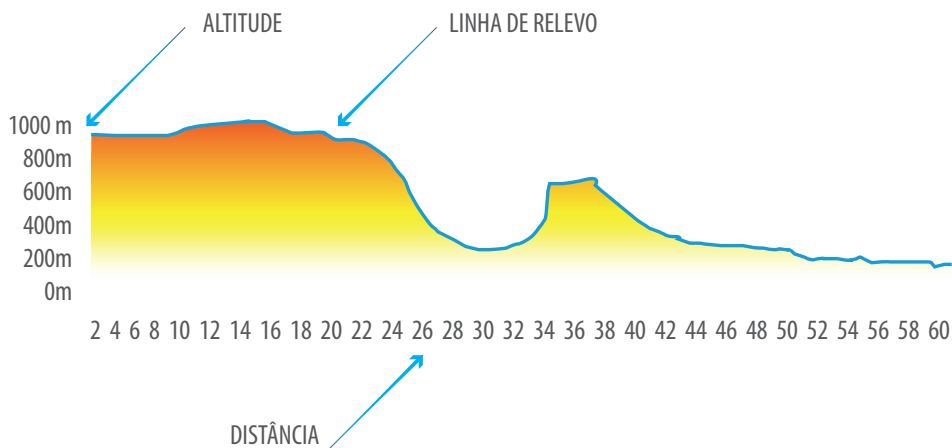




FOTO: Fundação Indaialense de Cultura - Fernando Pasold



FOTO: Museu da Música - Marcos Onofre dos Santos

PLANILHA:

Os textos que aparecem à direita são complementares aos símbolos, por isso leia-os atentamente.

0,20 km	0,10 km	↑	Saída defronte a Igreja Matriz Sant'Ana
	0,80 km		
1,5 km	1,6 km	↗	Cruze a ponte pênsil siga a direita



FOTO: Portal 2 - Richard Ferrari




FOTO: Parque Henry Paul - Rogério Edgar Maas

Indaial Rodeio Timbó



FOTO: Ponte dos Arcos - Acervo FIC

INÍCIO: PONTE DOS ARCOS – 27,61KM

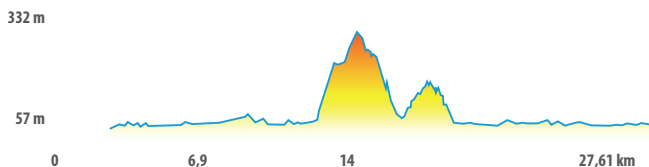
Bem-vindos ao circuito do caminhante Vale Europeu, o local de início do circuito é a Ponte dos Arcos, símbolo da cidade de Indaial, colonizada por alemães, italianos e poloneses, é possível no percurso conhecer o museu da linha férrea que passou por Blumenau/Indaial até a cidade de Ascurra. As igrejas históricas, católicas, evangélicas e luteranas, impõem que a fé é mantida até os dias atuais, há casa construídas na técnica do Enxaimel e históricas que possibilitam a visitação como o Casarão Coworking a apenas 200 metros do início do percurso. Informações na prefeitura municipal na Avenida Getúlio Vargas, 126 – Centro – Fone: 47 3317 8861 – e-mail: turismo@indaial.sc.gov.br – www.indaial.sc.gov.br ou no Hotel Fink. O percurso que inicia no centro urbano da cidade atinge a estrada que leva a cidade de Rodeio, após cruzar a BR 470, no bairro Araponguinhas. De herança alemã, conserva igrejas, casas e jardins bem cuidados que relembram cidades do interior europeu. A um certo ponto inicia a subida que o levará a cidade de Rodeio, as capelas serão o ponto de referência nesse percurso, colonizada por italianos a fé religiosa é o ponto forte da distância percorrida. A Localidade do Rio Belo, bairro Rodeio 12 e o bairro dos Lagos liga a cidade de Timbó após cruzar a Ponte Pênsil. No bairro Dona Clara está o Museu da Música, o Parque Henry Paul, o cemitério e a Igreja Luterana, o Complexo Turístico Jardim do Imigrante e a praça Frederico Donner, onde finaliza a 1ª etapa do circuito.



As hospedagens em Timbó são variadas, os Hotéis Blue Hill, Timbó Park Hotel. Pousadas e Hostels como o Solar 197 e a Eco Locanda disponibilizam hospedagem para cicloturista.



FIQUE ATENTO! Existem SETAS BRANCAS ao longo do caminho indicando o circuito.



ACCESSE ON-LINE:



DISTÂNCIA
27,61km
DIST. ACUMULADA
DA ETAPA

AC. POSITIVO
489m
DISTÂNCIA
PARCIAL

AC. NEGATIVO
480m
REF. DE
LOCALIZAÇÃO

D E S C R I Ç Ã O

DISTÂNCIA ACUMULADA DA ETAPA	AC. POSITIVO DISTÂNCIA PARCIAL	AC. NEGATIVO 480m REF. DE LOCALIZAÇÃO	D E S C R I Ç Ã O
0,00			Início do Circuito. Margem direita do Rio Itajaí - Açú, Beira-rio atravessa a Ponte dos Arcos
0,20	0,20		Siga a esquerda, após cruzar a Ponte dos Arcos
0,40	0,20		Siga em frente na Rua Gustavo Koehler
0,70	0,30		Siga a esquerda, Avenida Brasil
1,90	1,20		Carimbe seu passaporte na Panificadora Avenida
4,50	2,60		Siga a direita, rua Presidente Nereu
5,00	0,50		Cruze a BR 470, rua Santa Luzia
6,80	1,80		Igreja Santa Luzia
8,00	1,20		No trevo em frente a escola, siga a esquerda
8,30	0,30		Igreja Martin Luter
9,60	1,30		Siga em frente
10,20	0,60		"Siga à direita. (Para fotografar a Casa Duwe siga a esquerda por 150 metros)"
10,30	0,10		Siga a direita, cruze a ponte, início da subida
12,00	1,70		Divisa Indaial / Rodeio
12,70	0,70		Siga a direita, Capitel São Marcos
13,00	0,30		Siga a esquerda, Capela de Nossa Senhora das Dores
14,80	1,80		Siga a direita, reinício de subida
16,30	1,50		Siga em frente, Pousada Fazenda Sacramento
18,20	1,90		Siga a direita, Auto Posto Engenho, Farmácia e Mercado
18,50	0,30		Siga em frente, Capela Santo Antônio
19,80	1,30		Siga a esquerda, Rua José Ostrowski Junior
20,10	0,30		Siga em frente, Igreja dos Doze Apóstolos
20,50	0,40		Siga a direita, Ponte Pênsil Artur Ostrowski
20,70	0,20		Siga a direita rua Henrique Ewald
21,10	0,40		Siga a direita pela SC 477
22,50	1,40		Saia da SC 477 e siga a direita Rua Edmundo Bell
22,80	0,30		Siga em frente, Salão Alegria
23,10	0,30		Siga a direita na SC 477, Museu da Música. O acesso a Pousada Eco Locanda, está a esquerda.
23,50	0,40		Saia da SC 477 e siga a direita Rua Max Klotz
24,40	0,90		Siga a direita na SC 477
24,50	0,10		Siga em frente na rotatória, e pegue 2ª saída
26,60	2,10		Siga a direita rua Carlos Strey
27,00	0,40		Siga a esquerda, em frente ao Portal do Parque Henry Paul
27,30	0,30		Siga a direita, Igreja Luterana, Avenida Getúlio Vargas
27,60	0,30		Final da 1ª etapa. Complexo Turístico Jardim do Imigrante. Visite o Museu do Imigrante

Timbó Pomerode



FOTO: Casa do Artesão- Camila Costa Vieira

INÍCIO – PRAÇA DO COMPLEXO TURÍSTICO JARDIM DO IMIGRANTE – 25,60KM

O início da caminhada será no mesmo local onde finalizou a 1ª etapa do circuito, na praça Frederico Donner ao lado do Complexo Turístico Jardim do Imigrante, onde está o Museu do Imigrante e a bela passarela que corta o Rio Benedito. O Complexo apresenta a construção de um dos moinhos da época que impulsionaram a economia da cidade. Atualmente abriga o restaurante mais visitado da cidade. Informações www.turismotimbo.com.br/ – fone: 47 3382 4170 – e-mail: diretoriaturismo@culturatimbo.sc.gov.br. A caminhada pelas ruas no centro urbano de Timbó levará ao percurso deste dia. O grau de dificuldade será maior do dia anterior, com uma subida de quase 400mt, repleto de natureza e belas paisagens. Passará do urbano para a zona rural, agriculturas, jardins organizados bem cuidados ladeiam as casas em estilo enxaimel. A religiosidade fortemente preservada nas igrejas e pequenas capelas está ao longo do caminho. Cruzando a montanha em direção ao Morro Azul você chegará a cidade mais alemã do Brasil, Pomerode, no Portal Sul finaliza o 2º etapa da caminhada. Símbolo da cidade, você encontra informações dos locais para visitaçã www.vemprapomerode.com.br – fone: 47 3387 2627 – e-mail: turismo@pomerode.sc.gov.br. Vale muito conhecer os museus que guardam toda a história do desenvolvimento e da colonização, o 3º Zoológico mais antigo do Brasil, as rotas germânicas, a gastronomia, artesanatos e as belas porcelanas produzidas na cidade.



A variedade de hospedagens, restaurantes, confeitarias e cafés são os principais atrativos de Pomerode, a cidade mais alemã do Brasil. Vale muito conhecer os museus, rotas históricas e espaços de diversão que a cidade oferece.



FIQUE ATENTO! Existem SETAS BRANCAS ao longo do caminho indicando o circuito.

390 m

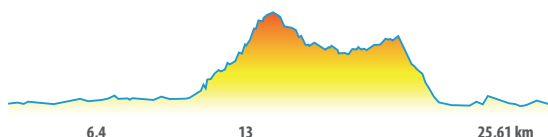
57 m

0

6,4

13

25,61 km



ACESSO ON-LINE:



DISTÂNCIA
25,60km

AC. POSITIVO
502m






























AC. NEGATIVO
503m

DIST. ACUMULADA
DA ETAPA

DISTÂNCIA
PARCIAL

REF. DE
LOCALIZAÇÃO

D E S C R I Ç Ã O

0,00			Início do 2º etapa. Complexo Turístico do Imigrante. (Neste mesmo ponto se inicia o circuito de cicloturismo)
0,30	0,30		Retorne pelo mesmo caminho do dia anterior até Igreja Evangélica e siga em frente na Avenida Getúlio Vargas
0,50	0,20		Siga a direita, ao lado da Prefeitura Municipal
0,60	0,10		Siga em frente. A sua direita Parque Central
0,70	0,10		Siga a esquerda na rua Aracajú
1,00	0,30		Siga a direita rua Japão
1,20	0,20		Siga em frente na ponte
1,70	0,50		Siga a esquerda na rua Marechal Deodoro da Fonseca
2,10	0,40		Siga a direita na rua Oscar Piske
3,70	1,60		Siga a esquerda Tifa Nardelli (estrada de terra)
6,80	3,10		Siga a esquerda SC 416
7,40	0,60		Siga em frente, Igreja São Roque
8,50	1,10		Saia da SC 416 e siga a direita, Tifa Colley (estrada de terra)
9,90	1,40		Siga a esquerda
11,50	1,60		Siga em frente, Pesque e Pague e Pousada Paraíso da Pesca
13,20	1,70		Siga a direita
15,50	2,30		Igreja do Mulde
16,00	1,50		Siga a esquerda, cruze a ponte (Tifa Morgenland)
18,20	2,20		Siga a direita
18,50	0,30		Divisa Timbó / Pomerode
20,50	2,00		Siga em frente, Mundo Antigo Restaurante/Pousada
21,70	1,20		Em frente a igreja siga a esquerda, rua Hermann Schoeder
22,40	0,70		Siga a direita, rua Julio Wolick
23,70	1,30		Siga a direita, rua Hermann Guenther
24,40	0,70		Siga a esquerda na Pousada Blauenberg
25,10	0,70		Siga em frente, Parque de Eventos
25,40	0,30		Siga a direita, rua Kurt Hering
25,60	0,20		Siga a esquerda até o portal
25,65	0,05		Final da 2º etapa. Portal Sul

PORTAL SUL INFORMAÇÕES TURÍSTICAS E SERVIÇOS ESTÃO DISPONÍVEIS PARA ATENDER A CURIOSIDADE DE TODOS.

Pomerode Rio dos Cedros



FOTO: Casa do Artesão- Camila Costa Vieira

INÍCIO PORTAL SUL – 16,80KM

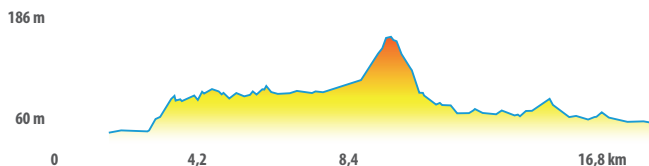
Neste dia o percurso será em estradas asfaltadas e de paralelepípedos, sendo o percurso mais urbanizado do circuito, mas com uma variedade de atrativos que prendem a atenção, casas centenárias na técnica do enxaimel, igrejas, as lojas que oferecem produtos de Pomerode, museus, o sotaque alemão ouvido nas ruas, são características da cidade colonizada somente por alemães. Um pedaço da Alemanha neste pequeno canto que preserva e guarda suas origens. Ao seguir o caminho passará pela Museu Casa do Imigrante Carl Weege onde é possível visitaç o. Adentrando a cidade de Rio dos Cedros   percept vel o sotaque italiano, identificando sua coloniza o. Seguindo pela localidade de Santo Ant nio que leva ao Centro de Rio dos cedros, capelas e a Igreja da Imaculada Concei o, de arquitetura moderna, diferenciada das igrejas tradicionais, com maravilhosos vitrais, localizada no centro da cidade, com uma bela pra a a sua frente e a rodovi ria indica o final da 3ª Etapa. Informa es www.riodoscedros.sc.gov.br – fone: 47 3386 1050 e-mail: turismo.giovana@riodoscedros.sc.gov.br



Op es de hospedagens Hotel Joana Bella,
Hotel Mi Casa.



FIQUE ATENTO! Existem
SETAS BRANCAS ao longo
do caminho indicando o circuito.



ACESSO ON-LINE:



DISTÂNCIA
16,80km
DIST. ACUMULADA
DA ETAPA

AC. POSITIVO
155m
DISTÂNCIA
PARCIAL

AC. NEGATIVO
140m
REF. DE
LOCALIZAÇÃO

D E S C R I Ç Ã O

0,00			Início da 3ª etapa. Portal Sul, siga em direção ao centro da cidade mais alemã do Brasil
0,30	0,30		Siga em frente Prefeitura Municipal
0,80	0,50		Siga a esquerda (direção para Timbó e Rio dos Cedros)
1,00	0,20		Siga em frente no semáforo pela SC 416 (Delegacia de Polícia)
4,40	3,40		Siga pela esquerda. Vale muito conhecer o Museu Casa do Imigrante Carl Weege
8,60	4,20		Divisa Pomerode / Rio dos Cedros
9,30	0,70		Saia da SC 416 e siga a direita na Rua Mansueto Uber
10,90	1,60		Siga a direita na rodovia dos Pomeranos
14,70	3,80		Na rotatória siga a esquerda
15,40	0,70		Siga em frente na Rua Duque de Caxias
16,00	0,60		Siga a direita na Rua 1º de maio
16,10	0,10		Siga a esquerda na Rua Jorge Lacerda
16,50	0,40		Siga a direita, Prefeitura Municipal
16,80	0,30		Final da 3ª etapa. Praça da Igreja da Imaculada Conceição



FOTO: Portal Sul - Daniel Zimmermann



FOTO: Zoo Pomerode - Renato Soares



FOTO: Portal Sul - Daniel Zimmermann



FOTO: Zoo Pomerode - Renato Soares

Rio dos Cedros

Benedito Novo

(Alto Benedito)



FOTO: Artesanato de Vime - Acervo Prefeitura de Rio dos Cedros

INÍCIO: PRAÇA DA IGREJA DA IMACULADA CONCEIÇÃO – 23,80KM

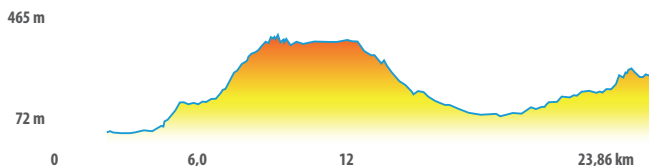
Neste percurso comércios são distantes, leve lanche e água para o dia, a caminhada será em meio a natureza, em pequenas estradas estreitas favorecendo apreciar a natureza, pássaros, borboletas, pequenos animais campestres, flores e riachos, a fauna e flora por toda a caminhada. Encontros com agricultores em carroças e pequenas máquinas seguindo para a lida no campo será o cenário deste dia. As construções das casas e as igrejas são mais simples, mas o povo é hospitaleiro, cruzando as localidades de São Bernardo, Rio Cunha e Santa Maria levam a cidade de Benedito Novo. Colonizada por alemães, italianos e poloneses a cidade de Bendito Novo mantém as três tradições fortemente preservadas na arquitetura e modo de falar, nas festas, danças típicas e na lida na lavoura. A caminhada deste dia finaliza na localidade de Alto Benedito. Informações turísticas www.beneditonovo.sc.gov.br – fone: 47 3385 4341 - e-mail: turismo@beneditonovo.sc.gov.br



As hospedagens recomendadas em Alto Benedito Albergue O Peregrino. Porém no percurso de Benedito Novo as opções Pousada Borboleta, Opa Hermann, Pousada Vale Benedito (no centro) e Recanto Günnenberg atendem de forma diferenciada.



FIQUE ATENTO! Existem SETAS BRANCAS ao longo do caminho indicando o circuito.



ACCESSE ON-LINE:



DISTÂNCIA
23,80km
DIST. ACUMULADA
DA ETAPA

AC. POSITIVO
643m
DISTÂNCIA
PARCIAL

AC. NEGATIVO
416m
REE. DE
LOCALIZAÇÃO

D E S C R I Ç Ã O

0,00			Início do 4º etapa. Saída na Praça da Igreja Imaculada Conceição
0,60	0,60		Depois do posto de Gasolina siga a direita na Rua São Bernardo
1,60	1,00		Siga a esquerda
2,90	1,30		Cascata a beira do caminho
3,70	0,80		Cruze a ponte
4,80	1,10		Igreja São Bernardo
5,10	0,30		Siga a direita e cruze a ponte (Rua Rio Cunha)
8,50	3,40		Siga em frente, encontro com o Circuito do Cicloturismo Divisa de Rio dos Cedros/Benedito Novo
9,60	1,10		Siga em frente, Capela Nossa Senhora Auxiliadora
13,40	3,80		Siga a esquerda Rua Cruz e Souza
17,10	3,70		No posto de combustível siga a direita pela SC 477 (Praça das Bandeiras)
17,70	0,60		Siga a esquerda Ateliê Produtos Artesanais
18,80	1,10		Saia da SC 477 e siga a direita (Santa Maria) Rua Ernesto Schurll
21,30	2,50		Siga a esquerda Escola Municipal Baixo Santa Maria
21,50	0,20		Cruze a ponte, siga a direita
22,00	0,50		Siga a esquerda
22,80	0,80		No cemitério siga a esquerda
23,70	0,90		Siga a esquerda pela ponte para pedestres
23,80	0,10		Cruze a rodovia SC 477. Final da 4º etapa (Praça do Posto de Combustível)



FOTO: Capela Santo Antônio - Eduardo Osti




FOTO: Museu da Imigração - Acervo Prefeitura de Rio dos Cedros

Benedito Novo

(Alto Benedito)

Doutor Pedrinho



FOTO: Gruta Nossa Senhora de Fátima - Bruno

INICIO: ALTO BENEDITO – 26,90KM

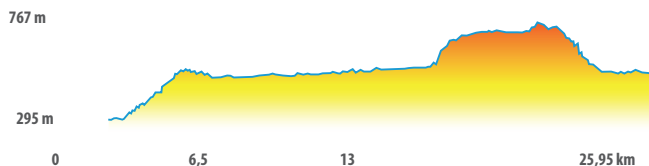
O percurso deste dia continuará por estradas estreitas, pequenas pontes, riachos e muita vegetação, comércios são distantes, leve lanche e água para o dia. A natureza exuberante, casa e seus jardins bem cuidados, as Igrejas, neste percurso é possível conhecer o mirante e o portal de Santa Maria que proporciona a vista maravilhosa do Vale e do rio que abastece as usinas de geração de energia. Mais adiante a Igreja de nossa Senhora de Lurdes, ali local para comprar água e lanche, outro atrativo que vale muito conhecer é a Gruta Santo Antônio que está no percurso, a descida de alguns metros pelo caminho leva para a contemplação de um atrativo de tirar o folego. Seguindo ao final do percurso está a Igreja de Nossa Senhora da Glória, esta etapa finaliza na Praça em frente à Prefeitura da cidade. Aproveite e conheça as várias cachoeiras da cidade, Cachoeira do Paulista, a do Véu de Noiva as informações turísticas estão no site: www.doutorpedrinho.sc.gov.br - Fone: 47 3388 0050 – e-mail: turismo@doutorpedrinho.sc.gov.br



Opções de hospedagem, Bella Pousada, Casa Nina e Casa de Campo Nona Lourdes



FIQUE ATENTO! Existem SETAS BRANCAS ao longo do caminho indicando o circuito.



ACCESION-LINE:



















DISTÂNCIA
26,90km
DIST. ACUMULADA
DA ETAPA

AC. POSITIVO
607m
DISTÂNCIA
PARCIAL

AC. NEGATIVO
378m
REF. DE
LOCALIZAÇÃO

D E S C R I Ç Ã O

0,00			Início 5º etapa. Praça e Posto de Combustível, e retorne pelo mesmo caminho do dia anterior
0,10	0,10		Siga a direita após a ponte para pedestres
1,10	1,00		Siga a esquerda no cemitério
4,80	3,70		Siga a direita na Rua Irmão Mansueto
4,90	0,10		Cruze a ponte siga a esquerda. A direita em 400m vale conhecer o portal e mirante de Santa Maria.
7,40	2,50		Posto de Gasolina e Conveniência
7,60	0,20		Siga em frente WI-FI livre, mini mercado, padaria e Igreja Nossa Senhora de Lurdes
7,80	0,20		Siga a esquerda na Praça Tercílio Longo Rua Luiz Girardi
11,10	3,30		Siga a esquerda na Estrada Geral Ribeirão do Campo. Encontro com o Circuito de Cicloturismo
16,10	5,00		Siga em frente. Vale muito conhecer a Gruta Santo Antônio
16,50	0,40		Siga a esquerda
17,10	0,60		Siga a esquerda
21,00	3,90		Siga em frente. Divisa Benedito Novo/Doutor Pedrinho
24,60	3,60		Siga a Direita Rua Santa Catarina
26,10	1,50		Siga em frente Igreja Nossa Senhora da Glória
26,20	0,10		Final da 5º etapa.




FOTO: Cachoeira Paulista



FOTO: Cachoeira Vêu de Noiva - José Marcos Claudino

Doutor Pedrinho Benedito Novo

(Estrada Geral Ribeirão Liberdade)



FOTO: Igreja Enxaimel - Acervo Prefeitura de Benedito Novo

INÍCIO PREFEITURA DE DOUTOR PEDRINHO – 23,80 KM

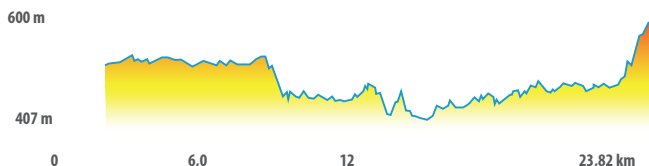
Neste dia o percurso refaz parte do dia anterior, leve água e alimentos pois haverá poucas opções pelo caminho. Como em todo o percurso neste dia muita natureza, rios e cachatas ladeiam o caminho, igrejas, dando destaque a única preservada totalmente na técnica do Enxaimel no Brasil. A fauna e flora exuberante por todo o percurso o levarão ao final da 6ª etapa, possibilitando seguir a linda Cachoeira Campo do Zinco, com mais de 60mt de queda d'água ou ao Sítio Begalke para visitar as Cachoeiras da Usina ou a Cachoeira Pedra furada. As opções de conhecer várias dessas cachoeiras são oferecidas e recomendamos agendar com os proprietários ou com as operadoras. Em Benedito Novo há várias atividades que podem ser realizadas, como a prática de esportes de aventura e as caminhadas ecológicas, acompanhadas por empresas especializadas no atendimento da atividade. O final dessa etapa será na pousada em você se hospedar, porém há uma placa de final da etapa ao chegar em 23,70 km. A variedade de hospedagens estão a alguns km de distância, porém alguns locais oferecem atrativos que valem muito conhecer como na Cachoeira Campo do Zinco.



As opções de hospedagens são a Pousada do Vale, Rancho do Miguel e a Pousada Campo do Zinco.



FIQUE ATENTO! Existem SETAS BRANCAS ao longo do caminho indicando o circuito.



ACCESSE ON-LINE:






























DISTÂNCIA
23,80km
DIST. ACUMULADA
DA ETAPA

AC. POSITIVO
441m
DISTÂNCIA
PARCIAL

AC. NEGATIVO
359m
REF. DE
LOCALIZAÇÃO

D E S C R I Ç Ã O

0,00			Início 6º etapa. Retornar o caminho do dia anterior até o km 1,80
1,80	1,80		Siga em frente
3,30	1,50		Siga a direita Rua da Glória
6,20	2,90		Siga a esquerda Rua Lurdes (Seguindo em frente Pórtico e Cascata Salto Donner)
6,90	0,70		Siga a direita Rua Bom Retiro
7,00	0,10		Siga em frente
10,30	3,30		Siga a esquerda na SC 477
10,50	0,20		Saia da SC 477 e siga a direita, cruze a ponte
11,40	0,90		Siga a esquerda
13,60	2,20		Siga a direita
13,70	0,10		Siga a esquerda
14,10	0,40		Cascata a esquerda
16,70	2,60		Siga a esquerda
17,00	0,30		Siga a direita, vale muito conhecer a Igreja Enxaimel, seguindo pela esquerda. Depois retorne ao caminho
18,60	1,60		Siga em frente
20,10	1,50		Siga a esquerda e cruze a ponte
20,20	0,10		Siga a direita
21,10	0,90		Siga em frente
22,40	1,30		Cruze a ponte e siga a direita
22,60	0,20		Siga a esquerda
23,70	1,10		Final da 6º Etapa. Neste final da etapa você tem a opção de ir a Pousada Campo do Zinco 8km ou seguir a etapa do dia seguinte por 3,8km até a Pousada do Vale, 4km para o Rancho do Miguel ou 7,6km na Pousada K2000
0,00			Siga em frente Opcional Pousada Campo do Zinco e vale muito conhecer a Cachoeira do Zinco
1,90	1,90		Siga em frente (A direita Cachoeiras Sitio Begalke, necessário fazer reserva antes)
4,00	2,10		Passa pela porteira. Por ser propriedade privada as porteiras estarão no percurso que dá acesso a Pousada
4,30	0,30		Passa pela porteira, no percurso você já visualiza a cachoeira)
7,00	2,7		Siga em frente (a direita mirante da cachoeira)
8,40	1,4		Cruze a ponte (cachoeira a sua direita)
			Pousada Campo do Zinco (para o dia seguinte volte pelo mesmo caminho do dia anterior até a placa do final da etapa e siga a direita)

POR SER PROPRIEDADE PRIVADA AS PORTEIRAS ESTARÃO NO PERCURSO QUE DÁ ACESSO A
POUSADA CAMPO DO ZINCO

Benedito Novo

(Estrada Geral Ribeirão Liberdade)

Rodeio



FOTO: Caminho dos Anjos - Richard Ferrari

INÍCIO ALTO LIBERDADE OU 27,90KM SE PERNOITAR NA CACHOEIRA CAMPO DO ZINCO

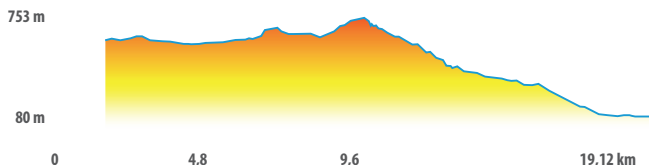
O percurso desse dia lhe proporcionará vistas maravilhosas do Vale. Lembre-se da água e alimentos, ao seguir pelo caminho que leva a cidade de Rodeio, vários atrativos chamarão a atenção como a bicicleta gigante, a maior tirolesa da América Latina, estradas ladeadas de hortênsias, a Capela e Gruta de Nossa Senhora de Lurdes e o Caminho dos Anjos. Chamado de Pícol Paradis, o Pequeno Paraíso, a imagem do Cristo com 9mt de altura é rodeada por imagens de anjos, somados 68, abençoando sua chegada. A corredeira do rio acompanhará o percurso até chegar ao final da descida, uma fonte na pequena gruta de Santa Paulina está à disposição para abastecer o reservatório de água. A cidade de Rodeio foi colonizada por italianos, a cultura é fortemente preservada e ainda é possível ouvir o dialeto trentino pelas estradas onde passar. Uma cascata ao final da descida a alguns metros desviando do percurso, é possível se banhar e fazer belas fotos do local. A gastronomia é um forte atrativo e degustar um vinho na Vinícola San Michele será uma ótima escolha antes de finalizar o percurso. Ao chegar no centro de Rodeio na Praça dos Imigrantes em frente à prefeitura é o final da etapa deste dia. Há muitos outros atrativos para conhecer em Rodeio, como a Igreja Matriz São Francisco de Assis, museus e o Horto da Irmã Eva. Informações turísticas www.rodeio.sc.gov.br – fone: 47 3394 1024 – E-mail: culturaeturismo@gmail.com



As opções de hospedagens são Pousada Cama Café Stolf, Quiosque Cama Café, Quinta da Gávea - Hospedaria e Quintal Tipográfico e Vô Toninho Hospedaria. Caminhando até a cidade de Ascurra a hospedagem é na Cama Café da Mãe Nice.



FIQUE ATENTO! Existem SETAS BRANCAS ao longo do caminho indicando o circuito.



ACCESSE ON-LINE



DISTÂNCIA
19,12km

AC. POSITIVO
294m

AC. NEGATIVO
811m

DIST. ACUMULADA
DA ETAPA

DISTÂNCIA
PARCIAL

REF. DE
LOCALIZAÇÃO

D E S C R I Ç Ã O

















0,00			Início 7º etapa. Placa Estrada Geral Liberdade
3,00	3,00		Siga a esquerda, cruze a ponte
3,80	0,80		Bica d'água
3,90	0,10		Siga em frente, Capela
4,80	0,90		Siga em frente
6,60	1,80		Siga em frente, aprecie a bicicleta gigante. Em 700m visite a maior tirolesa da América Latina
8,70	2,10		Siga em frente. Divisa Benedito Novo/Rodeio
10,00	1,30		Siga em Frente
12,70	2,70		Capela e Gruta Nossa Senhora de Lurdes
13,00	0,30		Siga em frente, aprecie o Cristo e o Caminho dos Anjos
14,60	1,60		Capitel Santa Paulina
17,20	2,60		Siga a Direita. Seguindo a esquerda conheça a Cascata do Salto no Parque Municipal Pietro Votta.
17,50	0,30		Siga em frente. Para conhecer a Vínicola San Michele siga a direita
18,40	0,90		Na rotatória siga em frente na 2ª saída
19,10	0,70		Cruze a Avenida Presidente Kennedy e em seguida a Rua Barão do Rio Branco
19,20	0,10		Final da 7º etapa. Praça dos Imigrantes, conheça a Igreja Matriz São Francisco, o Museu de Usos e Costumes, o Horto da Irmã Eva e a Oficina Tipográfica.



FOTO: AMMVI Rodeio - Gilberto Viegas



FOTO: Igreja Matriz São Francisco de Assis - Airton souza

Rodeio Ascurra Apiúna



FOTO: Castellí Mondini - Acervo Prefeitura de Ascurra

INÍCIO: PRAÇA DOS IMIGRANTES

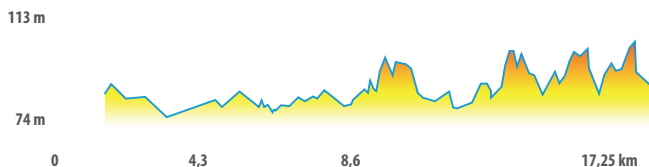
A caminhada pelo centro de Rodeio lhe dá a oportunidade de conhecer um pouco da arquitetura dos casarios antigos presentes no cenário da cidade. Uma das primeiras capelas construídas na cidade está no percurso a Capela Nossa Senhora da Glória, que dá nome ao bairro logo adiante está o portal turístico da cidade. O percurso de 5km até a cidade de Ascurra é em estradas de paralelepípedo, no percurso há vários bares, padarias, mercados, restaurantes e lanchonetes. A cidade de Ascurra foi colonizada por imigrantes italianos, os casarios e igrejas são o legado deixado como na vizinha Rodeio. A arquitetura do Complexo arquitetônico do Colégio São Paulo, junto com a Igreja Matriz Santo Ambrósio é o atrativo que chamará muito a atenção ao chegar no centro da cidade. Ascurra possui muitos atrativos naturais e únicos, porém é necessário agendamento com as operadoras para visitação. Os mais conhecidos: Sítio das Andorinhas, no Ilse perto da Capela Santa Terezinha, no percurso retornando para a cidade de Indaial. O caminho para Apiúna é de estrada de terra, o Rio Itajaí-Açú ladeia quase todo o percurso até a cidade. Cruzando a ponte pênsil e a BR 470 está a Igreja de Sant' Ana que pode ser avistada ainda da ponte. Ali finaliza a 8ª etapa do circuito. Apiúna é a cidade do Rafting, com o melhor rio para a prática da atividade, administrada pela Ativa Rafting e Aventura, oferece outras atividades, como rapel, caminhada e visitas a exuberantes cachoeiras. Informações www.apiuna.sc.gov.br – fone: 47 3353 2000. Ao finalizar a 8ª Etapa decidir sobre o 9ª é muito importante, pois a volta é pela rodovia SC -470.



As opções de hospedagens são o Hotel Lange, Hotel Dois Bernardi ou Restaurante e Pousada Seu Chico.



FIQUE ATENTO! Existem SETAS BRANCAS ao longo do caminho indicando o circuito.



ACCESSE ON-LINE:



DISTÂNCIA
17,25km
DIST. ACUMULADA
DA ETAPA

AC. POSITIVO
120m
DISTÂNCIA
PARCIAL

AC. NEGATIVO
180m
REF. DE
LOCALIZAÇÃO

D E S C R I Ç Ã O


0,00			Início 8º etapa. Saída Pça do Imigrante, em frente a Pre. Mun. Siga em frente na Rua Barão do Rio Branco
1,80	1,80		Antes do portal da cidade siga a direita
2,00	0,20		Cruze a ponte e siga em frente
2,60	0,60		Siga em frente, divisa de Rodeio/Ascurra
3,70	1,10		Siga em frente
4,20	0,50		Siga a esquerda na Avenida Brasília
4,80	0,40		Siga a esquerda na Rua Mamãe Margarida passando em frente ao Complexo Histórico Colégio São Paulo
4,90	0,10		Siga a Direita. Ponto de chegada a cidade de Ascurra, neste ponto é possível conhecer a Igreja Matriz Santo Ambrósio e a Prefeitura
5,00	0,10		Siga a esquerda em frente a Prefeitura
5,10	0,10		Siga a direita na Rua Jacó Badalotti
5,50	0,10		Siga a esquerda na Rua Dom Bosco
5,80	0,40		Siga a esquerda
6,10	0,30		Siga a direita na Rua Aderbal Ramos da Silva
10,00	0,30		Cruze a ponte e siga em frente
10,40	3,90		Siga a esquerda na Capela Mãe da Igreja (A direita Vinícola Mundini)
15,60	0,40		Siga em frente divisa Ascurra/Apiúna
16,70	4,20		Siga a esquerda
16,90	1,10		Cruze a ponte pênsil a esquerda
17,20	0,20		Siga a esquerda
17,30	0,30		Final da 8ª etapa. Igreja Sant'Ana.
	0,10		



FOTO: Complexo Arquitetônico



FOTO: Paróquia de Ascurra - Richard Martan Ferrari

INDICAÇÃO

Volta pelo percurso
do dia anterior



FOTO: Maria Fumaça - Acervo Prefeitura de Apiúna

Apiúna Ascurra Indaial

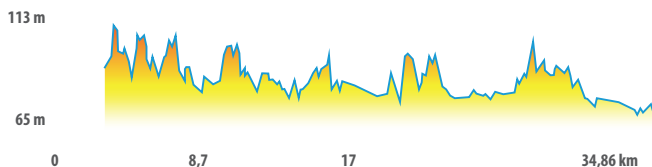
Se você optou em pernoitar em Apiúna e voltar pela rodovia, será importante muita atenção a BR 470 é de trafego intenso, sendo o caminho que leva à cidade de Indaial ou voltar pelo mesmo percurso do dia anterior, em Ascurra, o percurso segue do Centro da cidade em direção a BR 470. Logo após a prefeitura siga pela 1ª Rua a sua direita, para cruzar a BR 470 o acesso é por baixo da ponte, cruze a velha ponte e siga até a entrada da cidade de Indaial. Colonizada pelos italianos, alemães e poloneses, na cidade é possível conhecer o museu ferroviário e um pouco da história do trem que cruzava Blumenau/Indaial/Ascurra e Apiúna. As igrejas históricas, católicas, evangélicas e luteranas, impõem que a fé é mantida até os dias atuais. Casas na técnica do Enxaimel, belos jardins, paisagens, a Ponte Pênsil do Warnow, imponente pela extensão, está sobre o principal rio da região, o Rio Itajaí-Açú. Atravessar a ponte de madeira coberta, prática realizada pelos colonizadores para proteger a madeira usada na construção das mesmas e a Ponte dos Arcos, ponto de referência do final do 9º dia. Informações na Prefeitura de Indaial, setor de turismo – Centro – Fone: 47 3317 8861 – e-mail: turismo@indaial.sc.gov.br – www.indaial.sc.gov.br . Parabéns você finalizou todo o percurso do Circuito Vale Europeu Catarinense, retire seu certificado no Hotel Fink.

Maiores informações: www.circuitovaleeuropeu.com.br

Fone: 47 3380 1345

E-mail: turismo@cimvi.sc.gov.br

NA NATUREZA NÃO HÁ GARIS OU RESPONSÁVEL PARA LIMPEZA, LEVE O LIXO ATÉ CHEGAR A UMA LIXEIRA OU POUSADA.



ACCESSE ON-LINE:



DISTÂNCIA
34,80km
DIST. ACUMULADA
DA ETAPA

AC. POSITIVO
489m
DISTÂNCIA
PARCIAL

AC. NEGATIVO
480m
REF. DE
LOCALIZAÇÃO

D E S C R I Ç Ã O































0,00			Início da 9ª etapa. Saída em frente à Igreja Matriz Sant'Ana (retornar pelo mesmo percurso do dia anterior)
0,10	0,10		Siga a esquerda e cruze a ponte pênsil
0,40	0,30		Siga à direita
0,60	0,20		Siga em frente
3,90	3,30		Siga em frente divisa de Apiúna e Ascurra
6,90	3,00		Siga a direita (Capela Nossa Senhora Mãe da Igreja)
7,30	0,40		Cruze a ponte, siga em frente
11,20	3,90		Siga a esquerda na rua Sete de Setembro
11,30	0,10		Siga a direita na rua Jacó Badaloti, quando chegar na BR 470 siga pelo acostamento por 200 metros
11,80	0,50		Siga a direita por de baixo da BR 470
12,20	0,40		Siga a esquerda pelo acostamento e atravesse a ponte sobre o Rio Itajai Açú
12,60	0,40		Siga pela esquerda pela Rua Jorge Lacerda
13,30	0,70		Siga a esquerda pela Rua Indaial
13,80	0,50		Siga em frente
14,40	0,60		"Siga em frente Igreja Luterana da Graça"
18,10	3,70		Siga em frente
19,00	0,90		Atravesse a ponte, siga à esquerda. Divisa Ascurra/Indaial
23,80	4,80		Atravesse ponte coberta do Warnow
24,00	0,20		Siga em frente (No posto de gasolina carimbe seu passaporte)
24,70	0,70		Siga em frente (Vale a pena conhecer, a esquerda ponte pencil)
24,80	0,10		Siga a direita pela rua Arnold Ebert
25,40	0,60		Siga a esquerda Rua Mal. Floriano Peixoto
27,10	1,70		Siga em frente
29,30	2,20		Siga a esquerda pela Rua Ribeirão das Pedras (asfalto a direita cemitério)
31,50	2,20		Siga a direita Rua Minas Gerais
32,80	1,30		Siga a esquerda na Rua Rio Branco
33,70	0,90		Siga a direita na Rua Marechal Deodoro da Fonseca (Hotel Fink a direita carimbe e retire seu certificado de conclusão do Circuito)
34,70	1,00		Na rotatória siga a esquerda
34,80	0,10		Antes da ponte siga a esquerda e passe por de baixo da ponte
34,80	0,10		PARABÉNS! Placa final do Circuito de Caminhantes Vale Europeu



FOTO: Acervo Pousada Campo do Zinco

