

# Doutor Pedrinho Benedito Novo

(Estrada Geral Ribeirão Liberdade)



FOTO: Igreja Enxaimel - Acervo Prefeitura de Benedito Novo

## INÍCIO PREFEITURA DE DOUTOR PEDRINHO – 23,80 KM

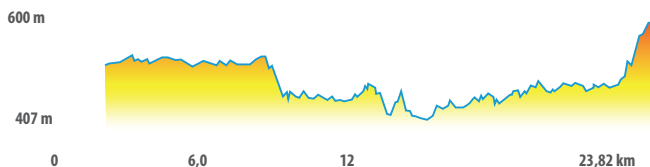
Neste dia o percurso refaz parte do dia anterior, leve água e alimentos pois haverá poucas opções pelo caminho. Como em todo o percurso neste dia muita natureza, rios e cachatas ladeiam o caminho, igrejas, dando destaque a única preservada totalmente na técnica do Enxaimel no Brasil. A fauna e flora exuberante por todo o percurso o levarão ao final da 6ª etapa, possibilitando seguir a linda Cachoeira Campo do Zinco, com mais de 60mt de queda d'água ou ao Sítio Begalke para visitar as Cachoeiras da Usina ou a Cachoeira Pedra furada. As opções de conhecer várias dessas cachoeiras são oferecidas e recomendamos agendar com os proprietários ou com as operadoras. Em Benedito Novo há várias atividades que podem ser realizadas, como a prática de esportes de aventura e as caminhadas ecológicas, acompanhadas por empresas especializadas no atendimento da atividade. O final dessa etapa será na pousada em você se hospedar, porém há uma placa de final da etapa ao chegar em 23,70 km. A variedade de hospedagens estão a alguns km de distância, porém alguns locais oferecem atrativos que valem muito conhecer como na Cachoeira Campo do Zinco.



As opções de hospedagens são a Pousada do Vale, Rancho do Miguel e a Pousada Campo do Zinco.



FIQUE ATENTO! Existem SETAS BRANCAS ao longo do caminho indicando o circuito.



ACCESSE ON-LINE:































DISTÂNCIA  
**23,80km**  
DIST. ACUMULADA  
DA ETAPA

AC. POSITIVO  
**441m**  
DISTÂNCIA  
PARCIAL

AC. NEGATIVO  
**359m**  
REF. DE  
LOCALIZAÇÃO

## D E S C R I Ç Ã O

0,00			Início 6º etapa. Retornar o caminho do dia anterior até o km 1,80
1,80	1,80		Siga em frente
3,30	1,50		Siga a direita Rua da Glória
6,20	2,90		Siga a esquerda Rua Lurdes (Seguindo em frente Pórtico e Cascata Salto Donner)
6,90	0,70		Siga a direita Rua Bom Retiro
7,00	0,10		Siga em frente
10,30	3,30		Siga a esquerda na SC 477
10,50	0,20		Saia da SC 477 e siga a direita, cruze a ponte
11,40	0,90		Siga a esquerda
13,60	2,20		Siga a direita
13,70	0,10		Siga a esquerda
14,10	0,40		Cascata a esquerda
16,70	2,60		Siga a esquerda
17,00	0,30		Siga a direita, vale muito conhecer a Igreja Enxaimel, seguindo pela esquerda. Depois retorne ao caminho
18,60	1,60		Siga em frente
20,10	1,50		Siga a esquerda e cruze a ponte
20,20	0,10		Siga a direita
21,10	0,90		Siga em frente
22,40	1,30		Cruze a ponte e siga a direita
22,60	0,20		Siga a esquerda
23,70	1,10		Final da 6º Etapa. Neste final da etapa você tem a opção de ir a Pousada Campo do Zinco 8km ou seguir a etapa do dia seguinte por 3,8km até a Pousada do Vale, 4km para o Rancho do Miguel ou 7,6km na Pousada K2000
0,00			Siga em frente Opcional Pousada Campo do Zinco e vale muito conhecer a Cachoeira do Zinco
1,90	1,90		Siga em frente (A direita Cachoeiras Sitio Begalke, necessário fazer reserva antes)
4,00	2,10		Passa pela porteira. Por ser propriedade privada as porteiras estarão no percurso que dá acesso a Pousada
4,30	0,30		Passa pela porteira, no percurso você já visualiza a cachoeira)
4,30	2,7		Passa pela porteira, no percurso você já visualiza a cachoeira)
7,00			Siga em frente (a direita mirante da cachoeira)
8,40	1,4		Cruze a ponte (cachoeira a sua direita)
			Pousada Campo do Zinco (para o dia seguinte volte pelo mesmo caminho do dia anterior até a placa do final da etapa e siga a direita)